



Cykelblomsten Guldborgsund



Nysted 48,0 km.

Sakskøbing 49,0 km.

Sundruten omkring Guldborgsund 44,0 km.

Skovturen 29,0 km.

Østfalster Hesnæs 44,0 km.

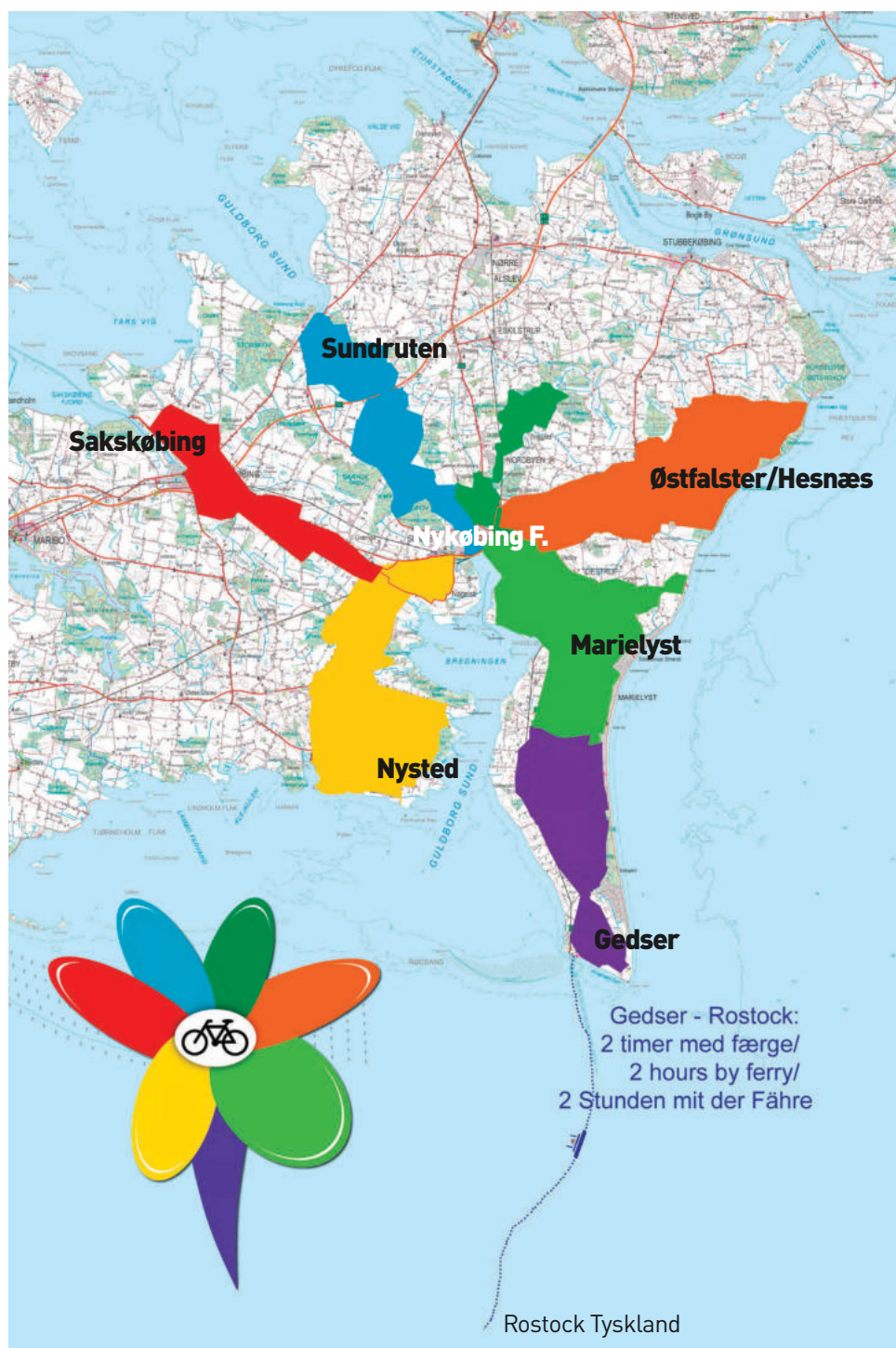
Marielyst, Kyst til Kyst 42,0 km.

Gedser 34,0 km.



Indhold

- 04** Nysted
- 10** Sakskøbing
- 16** Sundruten
- 22** Skovturen
- 28** Østfalster, Hesnæs
- 34** Marielyst
- 40** Gedser
- 46** Falster Rundt



Udgiver


Denne brochure finansieres af Sundgruppen.

Design, produktion og tryk


www.grafosign.dk

Fotos

Birgitt Bjerre, Jørgen Land Truelsen, PH Bergmann og Jess Berner Nielsen



Cykelblomsten



Lolland Falster



Cykelrute
København-Berlin



Østersørutene



Scandlines
Gedser-Rostock



Turistinfosteder



Velkommen

Velkommen til "Cykelblomsten" Guldborgsund – 7 smukke cykelrundture i Guldborgsund Kommune. Ruterne er mellem 29 og 49 km lange. Dette hæfte indeholder cykelkort, seværdigheder, links til hjemmesider og QR-koder. Cykelruterne danner en smuk blomsterform i landskabet på Lolland-Falster og forbindes til de internationale ruter Østersøcykelruten **(8)** og Berlin-København **(9)**. I rejseguiden www.visitlolland-falster.dk finder du information om indkvartering, shopping, restauranter og turistinformationer, der kan hjælpe dig med at få en vellykket ferie. "Sundgruppen" ønsker alle en dejlig tur med mange smukke naturoplevelser.

Med hyggelig hilsen Birgitt Bjerre, formand Sundgruppen, Ole Fortnix, webmaster

Welcome

Welcome to the "Cycle Flower" Guldborgsund – 7 beautiful cycle tours in Guldborgsund Municipality. The routes are between 29 and 49 km long. This booklet contains cycle maps, attractions, links to websites and QR codes. The cycle routes form a beautiful flower shape in the landscape of Lolland-Falster and connect with the international routes Baltic Sea Cycle Route **(8)** and Berlin-Copenhagen **(9)**. In the travel guide www.visitlolland-falster.com you will find information about accommodation, shopping, restaurants and tourist information that can help you have a successful holiday. The "Sundgruppen" wishes everyone a wonderful trip with many beautiful nature experiences.

Sincerely, Birgitt Bjerre, Chairman "Sundgruppen", Ole Fortnix, Webmaster

Willkommen

Willkommen bei der „Radblume“ Guldborgsund – 7 wunderschöne Radtouren in der Gemeinde Guldborgsund. Die Strecken sind zwischen 29 und 49 km lang. Diese Broschüre enthält Radkarten, Sehenswürdigkeiten, Links zu Webseiten und QR-Codes. Die Radwege bilden eine malerische Blütenform in der Landschaft von Lolland-Falster und sind mit den internationalen Radrouten Ostsee-Radweg **(8)** und Berlin-Kopenhagen **(9)** verbunden. Im Reiseführer www.visitlolland-falster.de finden Sie Informationen zu Unterkünften, Einkaufsmöglichkeiten, Restaurants und touristischen Angeboten für einen gelungenen Urlaub. Die „Sundgruppen“ wünscht allen eine schöne Tour mit vielen Naturerlebnissen.

Mit herzlichen Grüßen Birgitt Bjerre, Vorsitzende Sundgruppen, Ole Fortnix, Webmaster

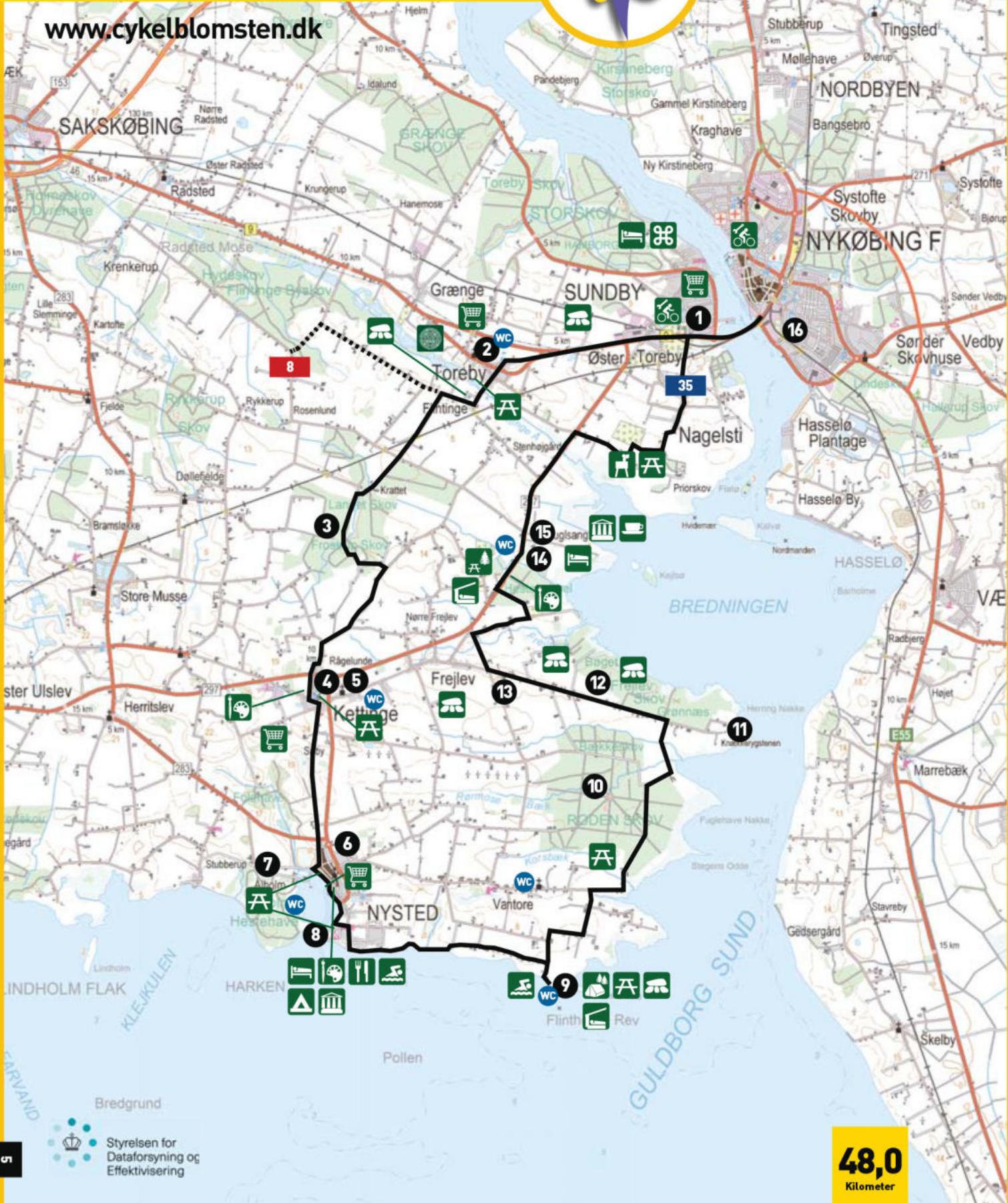
Cykelblomsten Guldborgsund

Nysted



NYSTED

www.cykelblomsten.dk



Bredgrund



Styrelsen for Dataforsyning og Effektivisering


48,0
Kilometer



Nysted Havn



Fuglsang Slot



Frejlev Skov



Aalholm Slot



Nysted




Overnatning



Mad



Aalholm



Fuglsang
Herregaard



Fuglsang
Kunstmuseum



Nysted 48 km – Gelbe Route

Schloss Aalholm, Herrenhaus Fuglsang und Park, Frejlev Wald, Fuglsang Kunstmuseum, Stadt Nysted

Verkehr: Schotterwege, Waldwege und asphaltierte Landstraßen mit geringem Verkehr. Hauptstraßen mit Radwegen. Kleine Hügel in der Nähe von Nysted, sonst max. 2 % Steigung.

Routenbeschreibung: Start in Nykøbing F. an der Brücke nach Lolland, folgen Sie der Ostseeroute **(8)** bis Toreby.

Sehenswürdigkeiten

- 1** Guldborgsund Center mit Fahrradladen, Supermarkt, Restaurants und Fachgeschäften.
- 2** Toreby Kirche ca. 1250 (offene Landkirche), Supermarkt.
- 3** Frostrup Wald
- 4** Kettinge Kiesgrube mit Lollands höchstem Punkt, Tische/Bänke, Supermarkt, Galerie Heike Arndt, Kettinge Mühle: Holländische Mühle von 1891 (im Sommer geöffnet). Tische/Bänke, Kettinge Freibad (im Sommer geöffnet)
- 5** Kettinge Kirche aus dem 13. Jahrhundert. Schöne Kalkmalereien (offene Landkirche)
- 6** Nysted mit schönen alten Häusern, engen Gassen, Kirche, Supermärkten und kleinen Geschäften, Hafen von Nysted mit gemütlicher Atmosphäre, Segelbooten, geführte Robbensafari-Tour nach Rødsand, Hotel Nysted Havn, Touristeninfo und Galerie.
- 7** Schloss Aalholm aus dem 13. Jahrhundert. Aalholm Schloss Hotel.
- 8** Die Nysted-Sauna und das Meeresbad. Die Schanze von 1807, angelegt während der Englandkriege. Guter Badestrand. Blick auf den Offshore-Windpark Rødsand. Nysted Strand Camping, Hotel Cottage.
- 9** Shelter- und Zeltplatz Holten Strand, guter Badestrand, Rast- und Grillplatz, WC.
- 10** Roden Wald mit Runddolmen und vielen Damhirschen, die zum Aalholm Gut gehören
- 11** Der „Knackrückenstein“. Die Sage erzählt, dass ein Vogt von Aalholm 1533 von Bauern aus Frejlev getötet und ihm der Rücken gebrochen wurde. Schöne Aussicht über den Guldborgsund.
- 12** Frejlev Wald, 150 geschützte vorgeschichtliche Denkmäler, viele Hünengräber und Steinzeit-Hügel.
- 13** Das „Schalkenkreuz“. Lesen Sie das Schild über die listigen Bauern, die versuchten, den König zu betrügen
- 14** Herrenhaus Fuglsang von 1869. Der ehemalige Besitzer Bodil de Neergaard begründete die Musik- und Kunsttraditionen. Fuglsang Herregaard Hotel, schöner Park (freier Zugang 8–20 Uhr) Fuglsang Kunstmuseum mit wechselnden Ausstellungen und Café. Skejten, ein geschütztes Wiesenareal mit einzigartiger Natur direkt am Guldborgsund. www.fuglsangkunstmuseum.dk
- 15** Gammelholm, eine Wallanlage, die als Begräbniskrypta für die Familie de Neergaard eingerichtet wurde
- 16** Stadt Nykøbing Falster mit Fahrradwerkstätten, vielen Essens-, Einkaufs-, Kultur- und Übernachtungsmöglichkeiten.

Weitere Informationen www.visitlolland-falster.de

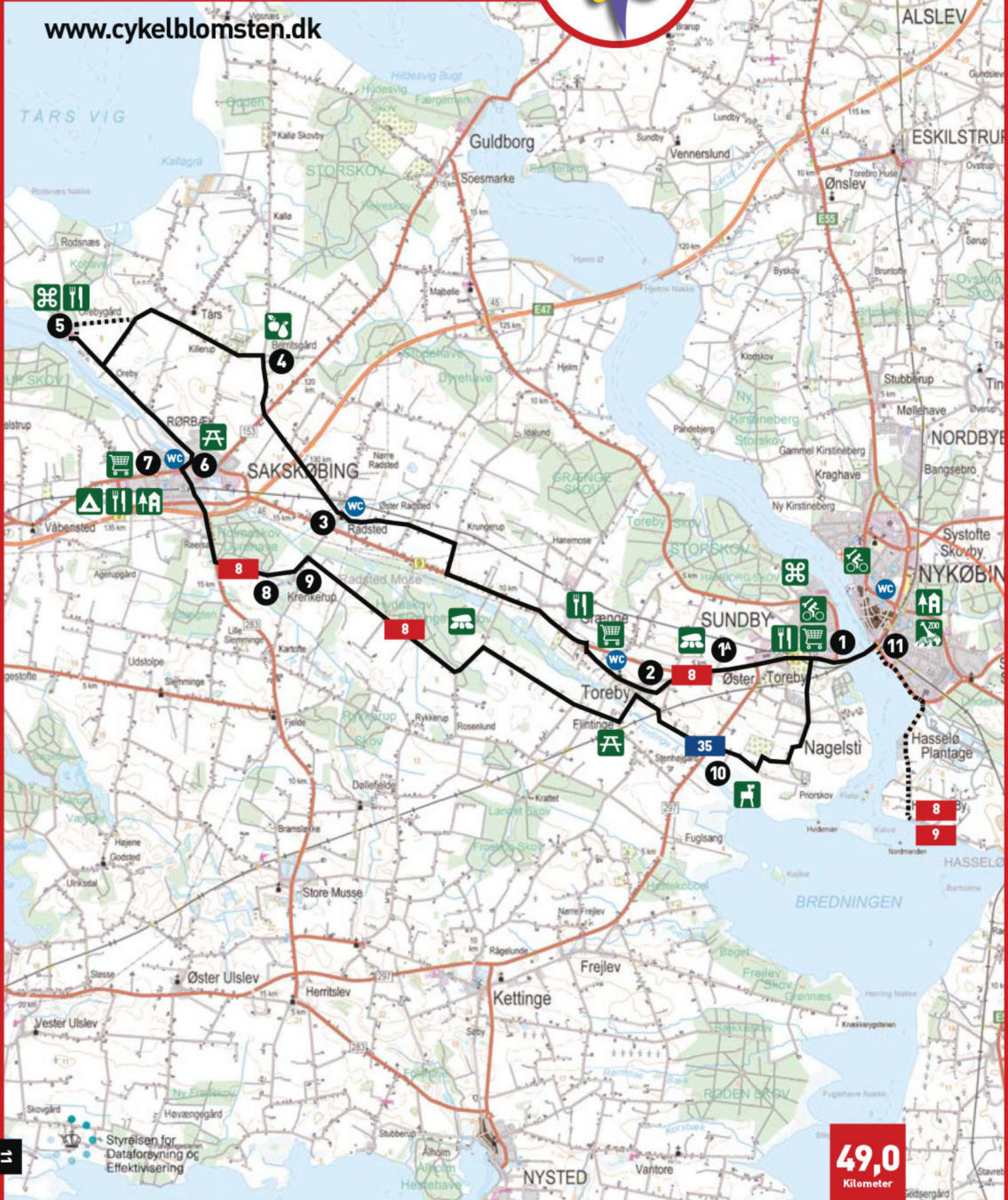
Cykelblomsten Guldborgsund

Sakskøbing

www.cykelblomsten.dk



SAKSKØBING





Sakskøbing



Sakskøbing Vandtårn



Roepigerne Sakskøbing



Sakskøbing Lystbådehavn



Krenkerup




Sakskøbing



Saxby




Overnatning



Mad og drikke



Krenkerup



Lolle Frugt



Sakskøbing 49 km – Rote Route

Zwei Herrenhäuser und ein Schloss: Berritzgaard, Krenkerup und Oreby Castle, Krenkerup-Brauerei, Sakskøbing Fjord, drei Häfen, die Stadt Sakskøbing

Verkehr: Asphaltierte Radwege, kleine Landstraßen mit geringem Verkehr, Hauptstraße mit Radweg – max. 2 % Steigung.

Routenbeschreibung: Start in Nykøbing F. an der Brücke nach Lolland und weiter auf der Ostsee-route **(8)** in Richtung Toreby.

Sehenswürdigkeiten

- 1** Guldborgsund Zentrum mit Fahrradladen, Supermarkt, Restaurants und Fachgeschäften
- 1a** Schön restaurierte Hünengrab-Kammer
- 2** Toreby Kirche, von ca. Jahr 1250 (offene Landkirche), Supermarkt.
- 3** Radsted Kirche, von ca. Jahr 1200
- 4** Berritzgaard Herrenhaus (Privatwohnsitz), Hofladen mit Lolle-Obst www.lollefrugt.dk
- 5** Gasthof Oreby von 1847 www.orebykro.dk, Getreidespeicher, Oreby Mühle (privat), Schloss Oreby von 1870 (privat)
- 6** Sakskøbing, Marktstadt seit 1270. Saxkjøbing Hotel www.hotel-saxkjobing.dk, Sakskøbing Kirche, Skulpturen: Die Rübenmädchen und Das Regenschirmmädchen, der lächelnde Wasserturm „Saxine“, Sakskøbing Camping, Sportzentrum, Jugendherberge www.saxcamping.dk,
- 7** Saxenhøj ökologischer Besuchshof und Hofladen
- 8** Krenkerup Wald mit vielen alten Buchen
- 9** Herrenhaus Krenkerup, Brauerei und Ausschank www.krenkerup.dk
- 10** Aussichtspoint am Flintinge Bach, am Ende des Feldwegs von Bymarken. Infotafel und Rastplatz
- 11** Stadt Nykøbing Falster mit Fahrradwerkstätten, vielen Essens-, Einkaufs-, Kultur- und Sportmöglichkeiten sowie Übernachtungsangeboten.

Weitere Informationen www.visitlolland-falster.de



Cykelblomsten Guldborgsund

Sundruten

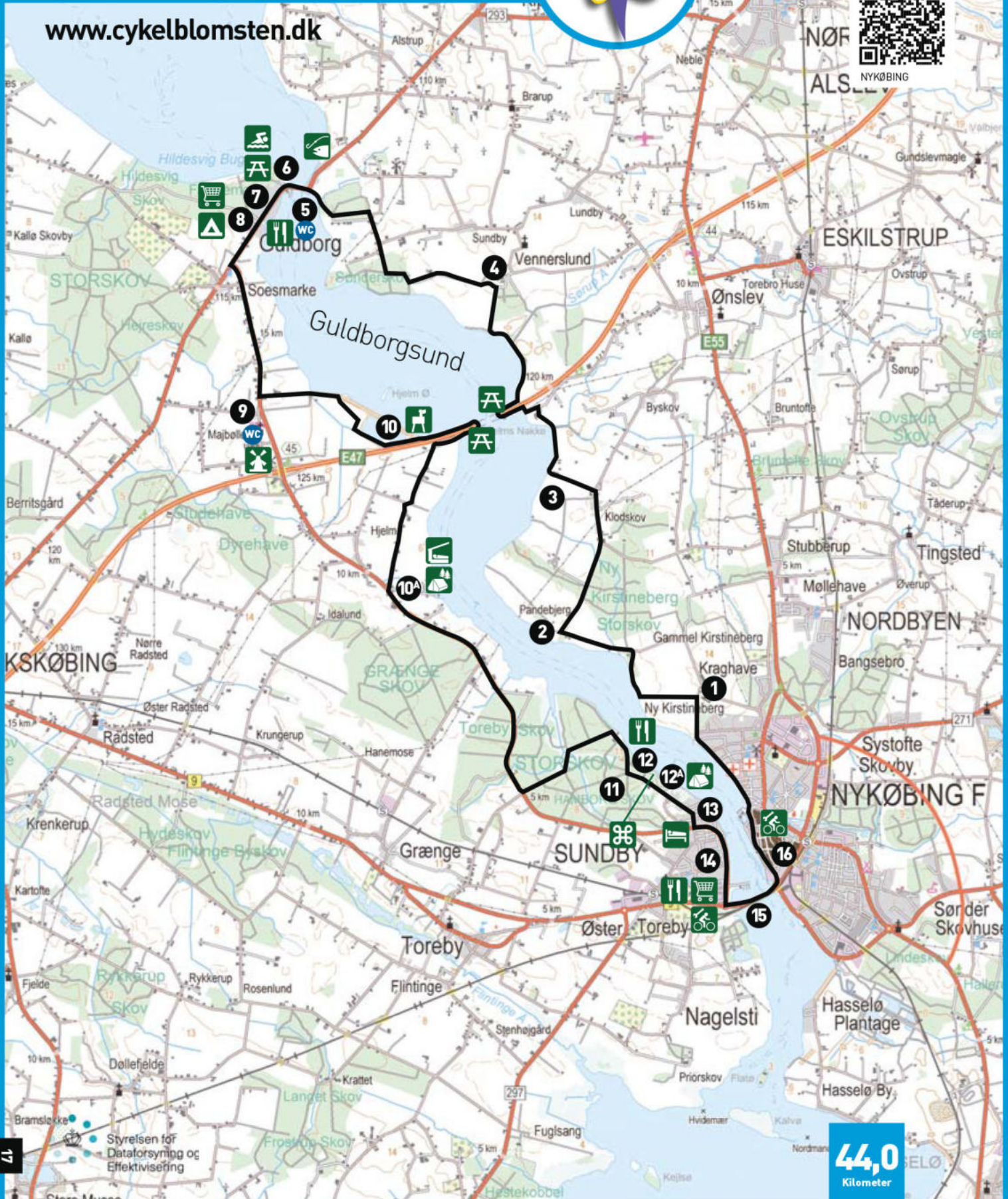
www.cykelblomsten.dk



SUNDRUTEN



NYKØBING





Nykøbing



Guldborg



Sundby Naturplads



Middelaldercentret



Mad og drikke



Overnatning



Sundroute 44 km – blaue Route, ausgeschildert mit Äpfel / Sundruten

Schöner Guldborgsund, die Guldborgbrücke, 4 Herrenhäuser, kleine Häfen, Vogelschutzgebiet und Mittelalterzentrum, Die Brücke von König Friedrich IX

Verkehr: Schotter-, Waldwege und asphaltierte Landstraßen mit geringem Verkehr – max. 2 % Steigung.

Routenbeschreibung: Starten Sie z. B. an der Slotsbryggen in Nykøbing Falster und folgen Sie den Schildern der „Sundruten“ (Apfelsymbol) nach Norden. Auf der Tour rund um den Guldborgsund genießen Sie eine schöne Aussicht über den Sund, weite Felder, Hecken und herrliche Buchenwälder.

Sehenswürdigkeiten:

- 1** Herrenhaus Ny Kirstineberg
- 2** Herrenhäuser Pandebjerg (privat). Klodskovgård (privat)
- 3** Auf dem Autobahntunnel gibt es eine schöne Aussicht über den Sund. Tische/Bänke vorhanden.
- 4** Herrenhof Vennerslund (privat)
- 5** Guldborgbrücke Falster–Lolland, Guldborg Storskov mit Schanzen aus zwei Kriegen. Nördlich der Brücke guter Angelplatz, Clubhaus des Guldborg Falster Bådelaug. WC/Wasser
- 6** Guldborg Lolland Yachthafen mit Speiselokal, Segelclub und Kajakclub. Badestrand an der Brücke auf der Lolland-Seite. Gegenüber dem Yachthafen befindet sich ein Naturspielplatz mit 3 Shelters.
- 7** Postholderens Sted www.postholderenssted.dk
- 8** Guldborg Camping www.guldborg-camping.dk.
- 9** Majbølle Kirche und Majbølle Mühle.
- 10** Vogelschutzgebiet Majbølle Nor mit Vogelbeobachtungsturm
- 10a** Hjelm Bådlaug Shelter- und Zeltplatz www.sundruten.dk/teltpladser
- 11** Hamborgskoven, Wald mit viele Buchen und eine Mountainbike-Strecke
- 12** Mittelalterzentrum www.middelaldercentret.dk
- 12a** Sundby Nord Naturzeltplatz, Rosenhaven am Sund www.sundruten.dk/teltpladser
- 13** Hotel Liselund, Sundby www.hotelliselund.dk
- 14** Guldborgsund Center mit Fahrradladen, Supermarkt, Restaurants und Fachgeschäften
- 15** Die Brücke von König Friedrich IX
- 16** Stadt Nykøbing Falster mit Fahrradwerkstätten, vielen Essens-, Einkaufs-, Kultur- und Übernachtungsmöglichkeiten.

Weitere Information www.visitlolland-falster.de

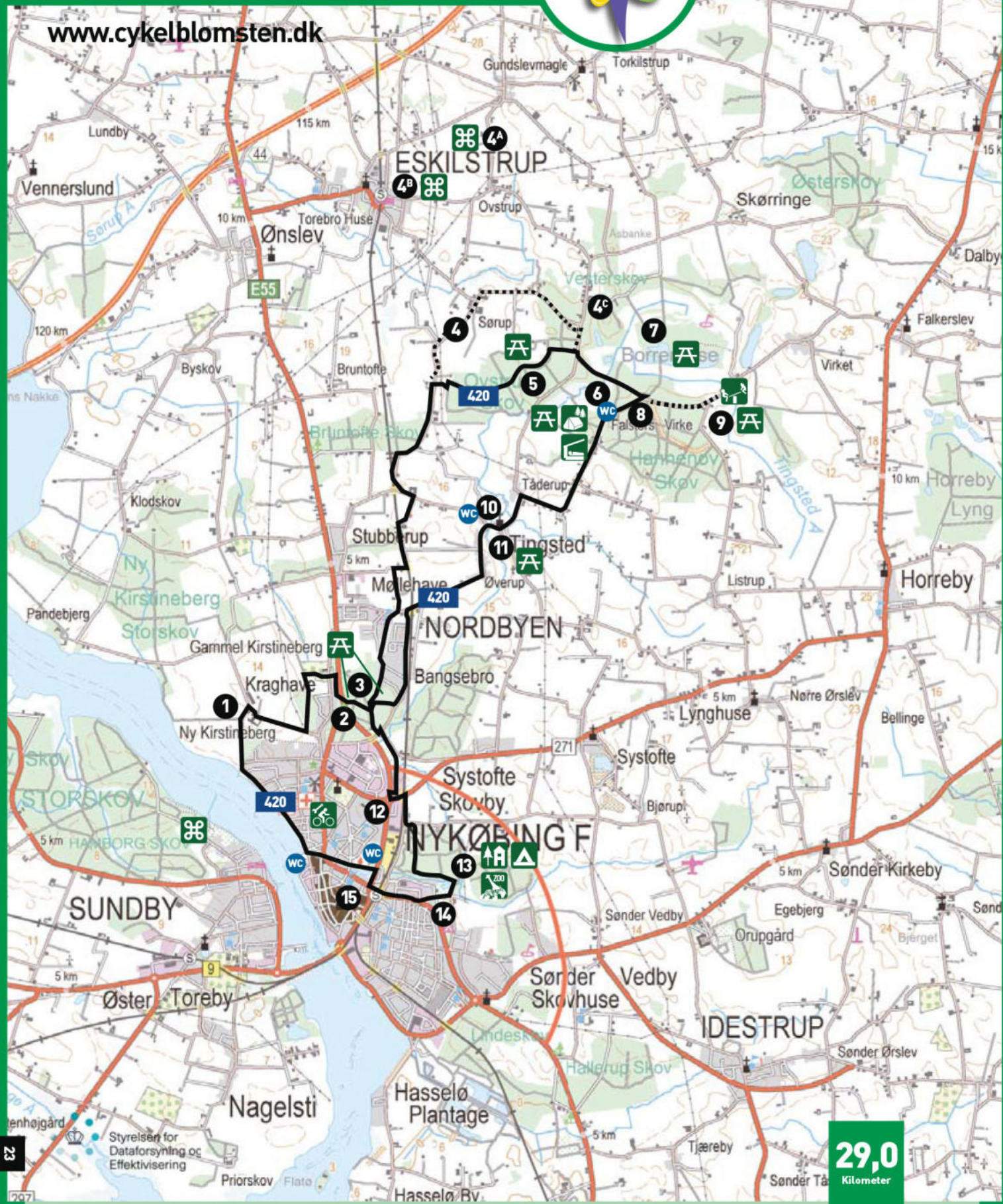
Cykelblomsten Guldborgsund

Skovturen



SKOVTUREN

www.cykelblomsten.dk



29,0
Kilometer



Præsteskov



"Borremosen"



Krokodille Zoo



Ovstrup Skov



Ud i skoven



Overnatning



Ovstrup
Spejdercenter



Præsteskov



ZOO Pangea Park



Nykøbing Falster

Waldtour 29 km – grüne Route, ausgeschildert 420

Falsters schöne Wälder: Ovstrup Wald, Hannenov Wald, Præsteskov, Borremosen, Pangea Park (Zoo). Abstecher nach Virkethus, Traktormuseum, Krokodille Zoo

Verkehr: Schotterwege, Waldwege und asphaltierte Landstraßen mit geringem Verkehr. Max. 2 % Steigung. Einkaufsmöglichkeiten nur in Nykøbing F.—nehmen Sie ein Lunchpaket mit.

Routenbeschreibung: Start an der Slotsbryggen in Nykøbing Falster und folgen Sie Route 420 entlang der Strandboulevarden nach Norden.

Sehenswürdigkeiten:

- 1 Herrenhaus Ny Kirstineberg
- 2 Snedkerhøjene – Grabhügel aus Bronze- und Eisenzeit
- 3 Rastplatz im Bangsebroskov mit Picknickhaus und Toilette
- 4 Abstecher zu (4a) Krokodille Zoo, (4b) Traktormuseum, (4c) Rastplatz im Præsteskov
- 5 Ovstrup Wald, Ovstrup Pfadfinderzentrum, www.bookenshelter.dk
- 6 Hannenov Wald, kostenloses Zelt- und Sheltergebiet mit Toilette und Feuerstelle – www.udinaturen.dk
- 7 Borremosen, Vogelreservat, wassergefüllte Torfgruben und Rastplatz
- 8 Virket-Wälle – Befestigungsanlage aus der Eisenzeit
- 9 Virkethus mit Rastplatz, Picknickhaus, Naturspielplatz und Zeltplatz – www.udinaturen.dk
- 10 Tingsted Kirche (offene Straßenkirche) mit schönen Kalkmalereien aus dem 16. Jahrhundert
- 11 "Tingsted Landsting" von 1511
- 12 Hotel Falster, Nykøbing Falster – www.hotel-falster.dk
- 13 Pangea Park (Zoo) – www.pangea/falster.dk
- 14 Danhostel Vesterskov – www.vesterskov.dk, Falster City Camping – www.camping.dk
- 15 Stadt Nykøbing Falster mit Fahrradwerkstatt, vielen Essens-, Einkaufs-, Kultur- und Übernachtungsmöglichkeiten

Weitere Informationen www.visitlolland-falster.de



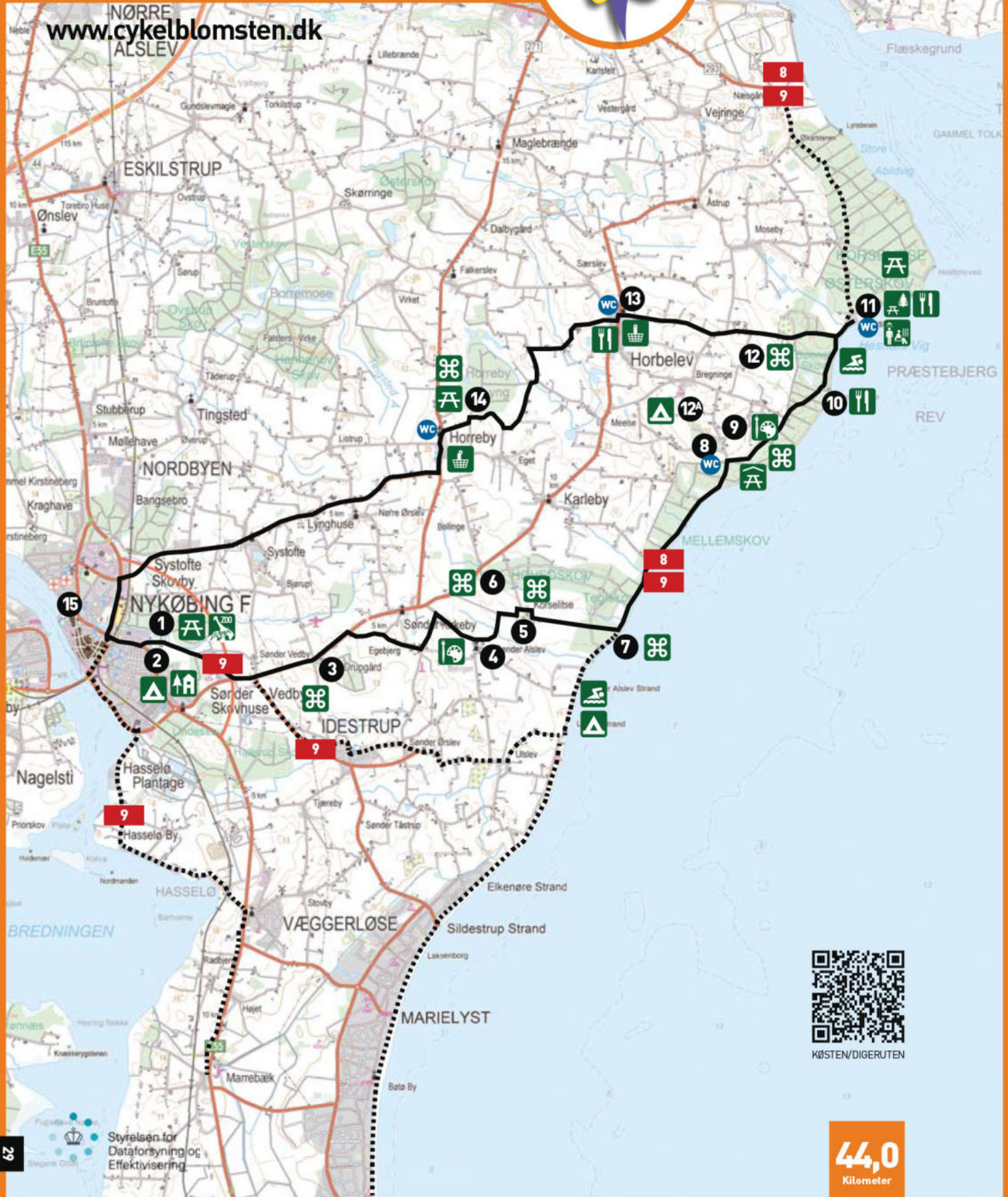
Cykelblomsten Guldborgsund

Østfalster Hesnæs




ØSTFALSTER/
HESNÆS

www.cykelblomsten.dk




KØSTEN/DIGERUTEN



Hesnæs



Halskov Vænge



Corselitze



Corselitze
Infocenter



Horreby Lyng



Overnatning



Ostfalster – Hesnæs an der Ostsee 44 km – Orange Route

2 Herrenhäuser: Orupgaard und Corselitze, Hünen- grab Wald (Halskov Vænge), Hochmoor Horreby Lyng, Hafen Hesnæs an der Ostsee – weißer Sandstrand

Verkehr: Asphaltierte Landstraßen mit geringem Verkehr, kurzer Abschnitt auf Waldwegen. Etwas Verkehr auf der Grønsundsvej von der Østersøvej bis zur Busserisvej (ohne Radweg). Max. 3 % Steigung.

Routenbeschreibung: Folge der Berlin–Kopenhagen Route **(9)** vom Bahnhof Nykøbing Falster, vorbei am Pangea Park (Zoo) (1) bis Sdr. Vedby Skovhuse.

Sehenswürdigkeiten

- 1 Pangea Park (Zoo) pangea/falster.dk
- 2 Danhostel Vesterskoven www.vesterskoven.dk, Falster City Camping www.camping.dk
- 3 Herrenhaus Orupgård (Privat)
- 4 Galleri Matthies und Galleri Syd, wechselnde Kunstausstellungen
- 5 Herrenhaus Corselitze (privat) www.corselitze.dk, Corselitze Park (freier Eintritt) mit 3 m hoher Holzskulptur von Adam und Eva, Eishaus von 1779. Im tiefen Keller wurde Ostseeeis als Kühl / Gefrierschrank genutzt. Corselitze Infozentrum mit Aufenthaltsraum
- 6 Valdemars Eiche, ca. 550 Jahre alt. Der größte Baum Dänemarks.
- 7 Lusthaus des Generals, erbaut um 1780.
- 8 Halskov Vænge – Wald der antiken Denkmäler: Hier befinden sich insgesamt 78 antike Denkmäler, darunter 6 Dolmen, die 5.500 Jahre alt sind. www.udinaturen.dk
- 9 Galleri Arleth. Schmuckkunst und Galerie www.arleth.dk
- 10 Ausflugslokal Pomle Nakke, Sommerrestaurant. Von der hohen Steilküste hat man eine schöne Aussicht über die Ostsee.
- 11 Hesnæs mit strohgedeckten Häusern. Yachthafen, Rastplatz mit WC, Tischen/Bänken und Dänemarks längstem Grilltisch, Sauna/havbad, Restaurant falsterskyst.com
- 12 Schloss Bønnet, eine Burgruine mit Wassergraben aus dem 16. Jahrhundert
- 12a Campingplatz Bregninge, Horbelev www.mojocamping.dk
- 13 Horbelev Spar Lebensmittelgeschäft
- 14 Horreby Lyng, Hochmoor geschütztes Naturgebiet mit reicher Pflanzen- und Tierwelt www.horrebylyng.dk
- 15 Stadt Nykøbing Falster mit Fahrradwerkstätten, vielen Essens , Einkaufs , Kultur und Übernachtungsmöglichkeiten.

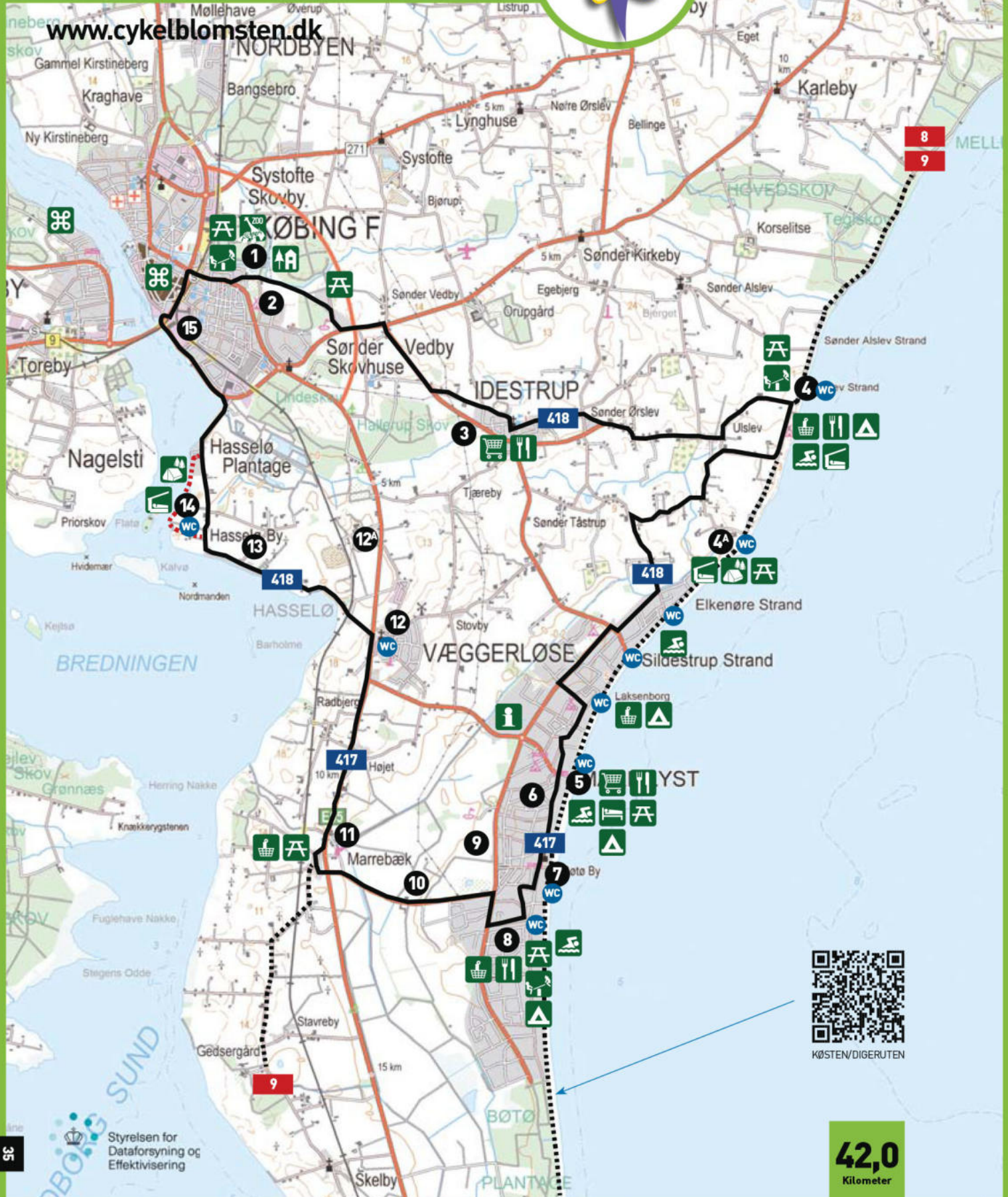
Weitere Informationen www.visitlolland-falster.de

Cykelblomsten Guldborgsund

Marielyst



www.cykelblomsten.dk



KØSTEN/DIGERUTEN

42,0
Kilometer



Overnatning



Havlykke Telt og Shelterplads



ZOO Pangea Park



Golf & Fun Park



Gokart



Cykelmed og cykeludlejning

Marielyst 42 km – Küste zu Küste, ausgeschilderte Route 417 + 418

Ferienort Marielyst, 25 km Sandstrand entlang der Ostsee, Pangea Park (Zoo), 2 Golfclubs und Golf & Fun Park

Verkehr: Asphaltierte Radwege, Landstraßen mit geringem Verkehr, max. 2 % Steigung, außer am Hügel von Væggerløse.

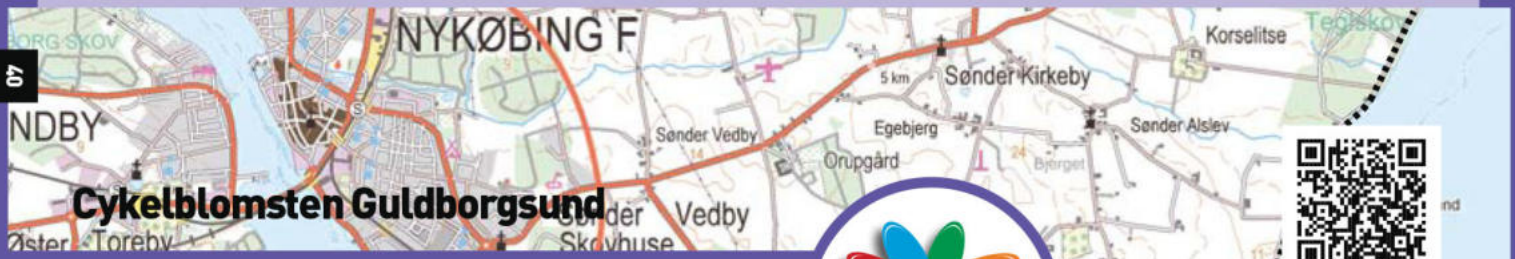
Routenbeschreibung: Start am Bahnhof Nykøbing F. in Richtung (1) Zoo. Dem Radweg Route 418 entlang des Golfplatzes folgen. Vom Marielyst Torv der Route 417 bis zum Hügel von Væggerløse folgen, danach weiter auf Route 418.

Sehenswürdigkeiten

- 1** Pangea Park (Zoo) Danhostel Vesterskoven, Falster City Camping
- 2** Golfklub Storstrømmen
- 3** Idestrup mit Kirche, Supermarkt und Pitstop Café
- 4** Ulslev Strand – guter Badestrand, Naturspielplatz. Campingplatz Ulslev Strand, Restaurant
- 4a** Havlykke Strand Shelterplatz
- 5** Marielyst Stadt – hervorragender Ostseestrand, Fahrrad shop, viele Supermärkte, Geschäfte, Aktivitäten und Übernachtungsmöglichkeiten. Hotel Nørrevang, Restaurant. Marielyst Ny Camping, Laxenborg Camping
- 6** Højskolen Marielyst – Kurs- und Konzertzentrum
- 7** Strandkirken (Sommerkirche)
- 8** Lupinparken mit Naturspielplatz, Rastplatz, Picknickhaus, Toilette Lupintorvet mit Restaurant und Supermarkt
- 9** Abstecher zum Marielyst Golfklub und Golf & Fun Park
- 10** Marielyst GoKart und Paintball Center
- 11** Museum Bøtø Nor Alte Pumpstation mit Tischen, Bänken und Picknickhaus
- 12** Væggerløse – Væggerløse Kirche, Stouby Mühle von 1790, Stouby Glasbläserei, Solaranlage mit Rastplatz, Supermarkt
- 12a** Trabrennbahn Nykøbing Falster
- 13** Hasselø mit vielen Windkraftanlagen
- 14** Hasselø Naturpfad mit Shelter, einfachem WC, schöner Aussicht über den Guldborgsund
- 15** Nykøbing Falster – gemütliche Einkaufsstadt mit Fahrradwerkstätten, vielen Gastronomie-, Shopping-, Kultur- und Übernachtungsmöglichkeiten

Weitere Informationen www.visitlolland-falster.de





Cykelblomsten Guldborgsund

Gedser stilken



GEDSER

www.cykelblomsten.dk



KØSTEN/DIGERUTEN



Gedser Fyr



Gammelgade i Gedesby



Gedser



Gedesby Mølle



Gedser Remise/Det gule palæ



Gedser Odde



Købmandsgaarden



Overnatning



Mad og drikke



Gedser Odde



Gedser Remise



Geomuseum



Gedser Odde – der südlichste Punkt Dänemarks und Skandinaviens. Fähre nach Rostock (Deutschland)

Verkehr: Asphaltierte Landstraßen mit wenig Verkehr. Der Küsten entlang der Ostsee besteht aus Kies. Durch den Bøtø-Wald führen Schotter- und Waldwege. Max. 2 % Steigung.

Ostroute: Gedser nach Bøtø 17 km / Marielyst 20 km Start am Fährhafen Gedser (3). Folge den Schildern nach rechts **N** zum Gedser Leuchtturm. Von hier wird ein Abstecher zum „Sydstenen“ empfohlen. Weiter **N** auf dem Poststien nach Gedesby (6) und durch den Bøtø-Wald bis zum Lupintorvet (13). Von dort Route **417** Richtung Marrebæk oder Route **417** Richtung Marielyst.

Westroute: Gedser nach Marrebæk 13 km / Nykøbing F. 25 km Start am Fährhafen Gedser (3). Folge der Berlin–Kopenhagen-Route (**9**) nach Gedesby (6). Der Radweg führt unter der Gedser Landevej hindurch, vorbei am Fiskebæk-Wald (8), bis nach Marrebæk.

Deichroute: Gedser nach Marielyst entlang des Küstendeichs KØSTEN. Start am Fährhafen Gedser (3). Folge den Schildern nach rechts **N** zum Gedser Leuchtturm, dann auf den Poststien zum Deich, der entlang der Ostsee bis nach Bøtø und weiter nach Marielyst führt.

Sehenswürdigkeiten:

- 1** Gedser Odde: Südlichster Punkt Skandinaviens mit Sydstenen, Vogelstation und Leuchtturm
- 2** Gedser Naturschule, 4 Shelter, Tische/Bänke, Lunch-Hütte – www.bookenshelter.dk
- 3** Fährhafen Gedser, Schwarzes Geomuseum, Lokschuppen mit dem Kontrollturm, (Gelbes Palais) aus dem Olsenbande-Film, Kirche, Rettungsstation und Fischereihafen, Supermarkt
- 4** Toldcaféen, Wasserturm, Sinnesgarten, Yachthafen und Købmandsgaarden
- 5** Naturschutzgebiet Kroghage (roter Stichweg), Weg nach Gedesby (gestrichelter Stichweg)
- 6** Gedesby: Kirche, Sturmflutstein, Gedesby-Mühle, Gammelgade mit vielen idyllischen Häusern
- 7** Skelby: Dorf mit Kirche und Strand
- 8** Fiskebæk-Wald mit Dolmen/Hügelgräbern
- 9** Bruserup Strand: Fischerdörfchen und Sandstrand, WC, Naturzeltplatz Bruserup Strand – www.bookenshelter.dk
- 10** Marrebæk: Supermarkt, Rastplatz
- 11** Museum Alte Pumpstation Bøtø Nor – www.pumpemuseum.dk
- 12** GoKart- und Paintball-Center – www.gokart.dk
- 12a** Golf & Fun Park – www.golffunpark.dk
- 13** Lupinparken: Naturspielplatz, Lunch-Hütte. Lupintorvet Supermarkt und Restaurant
- 14** Østersøstrand Camping – www.ostersostrand.dk
- 15** Bøtø-Wald: Naturgebiet mit Wildpferden, Rindern, seltenen Tieren und Pflanzen.
- 16** Deich, Rad- und Wanderweg KØSTEN

Weitere Informationen www.visitlolland-falster.de

FALSTER RUNDT: RAD & BIKE ROUTE



INFO: TAFELN / BOARDS / TAVLER:

- 1 NØRRE VEDBY
- 2 NØRRE ALSLEV
- 3 STUBBEKØBING HAVN
- 4 HESNÆS STRAND
- 5 ULSLEV CAMPING
- 6 MARIELYST TORV
- 7 BØTØSKOVEN
- 8 BIRKEMOSEVEJ
- 9 GEDSER TORV
- 10 VÆGGERLØSE BAKKE
- 11 NYKØBING FALSTER, Markedsgade
- 12 SLOTSBRYGGEN
- 13 GULDBORG

- FALSTER RUNDT
- National Cykel Route - Nationale Fahrradroute - National cycle route
- Regional Cykel Route - Regionale Fahrradroute - Regional cycle route
- Regional Cykelrute - Regionale Fahrradroute - Regional cycle route

www.naturlandet.dk
www.falster-rundt.dk



Skovturen



Hesnæs



Nykøbing




Marielyst



Sakskøbing



Sundruten



Nysted



Gedser



Gedser Færge/Fähre/Ferry - Nykøbing F. (**rute 9**) 26 km
 Stubbekøbing Færge/Fähre/Ferry - Nykøbing F. (**rute 9**) 37,5 km
 Rødby Færge/Fähre/Ferry - Nysted (**rute N**) 41 km
www.scandlines.dk
www.bogoe-stubbekoebing.dk