



Cykelblomsten Guldborgsund



Nysted 48,0 km.

Sakskøbing 49,0 km.

Sundruten omkring Guldborgsund 44,0 km.

Skovturen 29,0 km.

Østfalster Hesnæs 44,0 km.

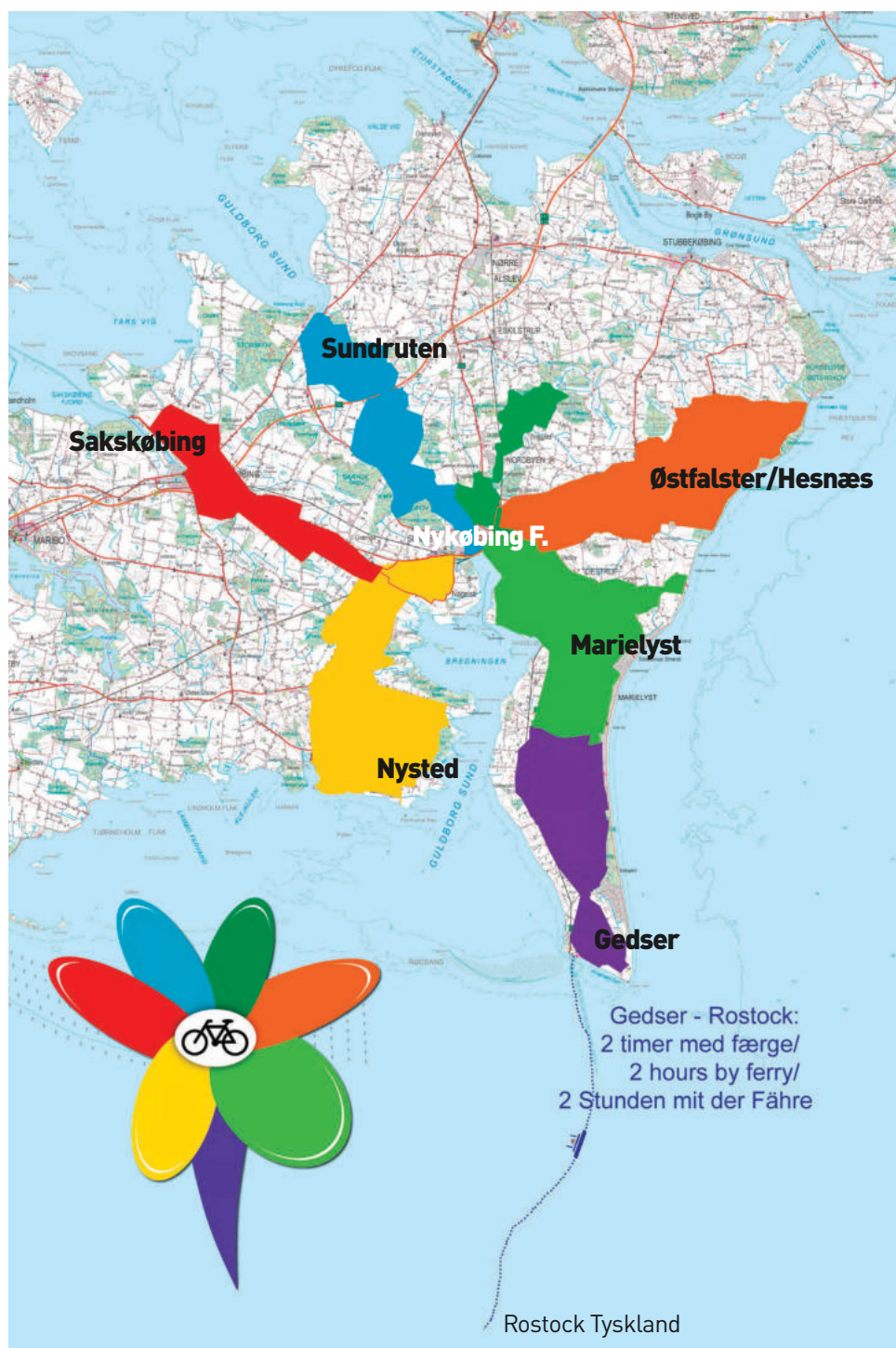
Marielyst, Kyst til Kyst 42,0 km.

Gedser 34,0 km.



Indhold

- 04** Nysted
- 10** Sakskøbing
- 16** Sundruten
- 22** Skovturen
- 28** Østfalster, Hesnæs
- 34** Marielyst
- 40** Gedser
- 46** Falster Rundt



Udgiver


Denne brochure finansieres af Sundgruppen.

Design, produktion og tryk


www.grafosign.dk

Fotos

Birgitt Bjerre, Jørgen Land Truelsen, PH Bergmann og Jess Berner Nielsen



Cykelblomsten



Lolland Falster



Cykelrute
København-Berlin



Østersørutten



Scandlines
Gedser-Rostock



Turistinfosteder



Velkommen

Velkommen til "Cykelblomsten" Guldborgsund – 7 smukke cykelrundture i Guldborgsund Kommune. Ruterne er mellem 29 og 49 km lange. Dette hæfte indeholder cykelkort, seværdigheder, links til hjemmesider og QR-koder. Cykelruterne danner en smuk blomsterform i landskabet på Lolland-Falster og forbindes til de internationale ruter Østersøcykelruten **(8)** og Berlin-København **(9)**. I rejseguiden www.visitlolland-falster.dk finder du information om indkvartering, shopping, restauranter og turistinformationer, der kan hjælpe dig med at få en vellykket ferie. "Sundgruppen" ønsker alle en dejlig tur med mange smukke naturoplevelser.

Med hyggelig hilsen Birgitt Bjerre, formand Sundgruppen, Ole Fortnix, webmaster

Welcome

Welcome to the "Cycle Flower" Guldborgsund – 7 beautiful cycle tours in Guldborgsund Municipality. The routes are between 29 and 49 km long. This booklet contains cycle maps, attractions, links to websites and QR codes. The cycle routes form a beautiful flower shape in the landscape of Lolland-Falster and connect with the international routes Baltic Sea Cycle Route **(8)** and Berlin-Copenhagen **(9)**. In the travel guide www.visitlolland-falster.com you will find information about accommodation, shopping, restaurants and tourist information that can help you have a successful holiday. The "Sundgruppen" wishes everyone a wonderful trip with many beautiful nature experiences.

Sincerely, Birgitt Bjerre, Chairman "Sundgruppen", Ole Fortnix, Webmaster

Willkommen

Willkommen bei der „Radblume“ Guldborgsund – 7 wunderschöne Radtouren in der Gemeinde Guldborgsund. Die Strecken sind zwischen 29 und 49 km lang. Diese Broschüre enthält Radkarten, Sehenswürdigkeiten, Links zu Webseiten und QR-Codes. Die Radwege bilden eine malerische Blütenform in der Landschaft von Lolland-Falster und sind mit den internationalen Radrouten Ostsee-Radweg **(8)** und Berlin-Kopenhagen **(9)** verbunden. Im Reiseführer www.visitlolland-falster.de finden Sie Informationen zu Unterkünften, Einkaufsmöglichkeiten, Restaurants und touristischen Angeboten für einen gelungenen Urlaub. Die „Sundgruppen“ wünscht allen eine schöne Tour mit vielen Naturerlebnissen.

Mit herzlichen Grüßen Birgitt Bjerre, Vorsitzende Sundgruppen, Ole Fortnix, Webmaster

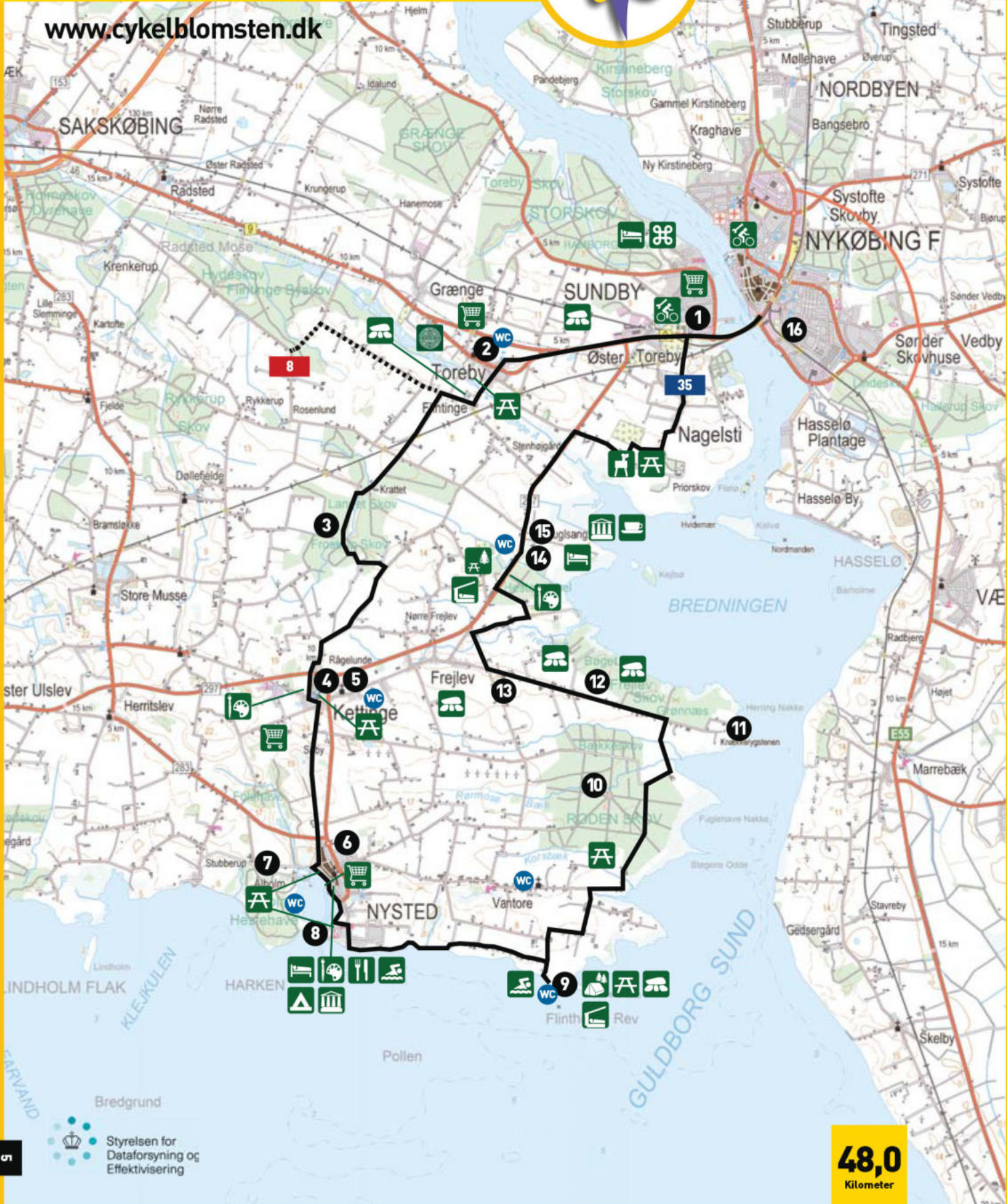
Cykelblomsten Guldborgsund

Nysted

www.cykelblomsten.dk



NYSTED






Nysted Havn



Fuglsang Slot



Frejlev Skov



Aalholm Slot



Nysted




Overnatning



Mad



Aalholm



Fuglsang
Herregård



Fuglsang
Kunstmuseum

Nysted 48 km – Gul Rute

Aalholm Slot, Fuglsang Slot og Park, Frejlev Skov, Fuglsang Kunstmuseum, Nysted by

Trafik: Grusveje, skovveje og asfalterede landeveje med beskeden trafik. Hovedveje med cykelstier. Mindre bakker tæt på Nysted ellers max. 2% hældning.

Rutebeskrivelse: Start i Nykøbing F. ved broen til Lolland, følg Østersøruten **(8)** til Toreby

Seværdigheder

- 1** Guldborgsund Centret med Cykelforretning, Supermarked, spisesteder og specialforretninger
- 2** Toreby Kirke ca. 1250 (åben vejkirke), Supermarked
- 3** Frostrup Skov
- 4** Kettinge Grusgrav med Lollands højeste punkt, borde/bænke, Min Købmand, Galleri Heike Arnt, Kettinge Mølle: Hollandsk mølle fra 1891 (sommer åbent) Borde/ bænke, Kettinge Friluftsbad
- 5** Kettinge Kirke fra 1200-tallet. Smukke kalkmalerier (åben vejkirke)
- 6** Nysted med smukke gamle huse, snævre gader, kirke, supermarkeder og små forretninger, Nysted havn med hyggeligt miljø, lystsejlere, guidet Sælsafari til Rødsand, Hotel Nysted Havn, Turistinfo og galleri.
- 7** Aalholm Slot fra 1200-tallet. Aalholm Slot Hotel.
- 8** Nysted sauna og havbad. Skansen fra Englandskrigene 1807, God badestrand. Udsigt til Rødsand Havmøllepark. Nysted Strand Camping, Hotel Cottage.
- 9** Shelter-og teltplads Holten Strand, god badestrand, raste og grillplads, WC.
- 10** Roden Skov med runddysser og mange dådyr hører til Aalholm gods
- 11** Knækkerygstenen. Sagnet fortæller, at en foged fra Aalholm blev slået ihjel og fik knækket ryggen af bønder fra Frejlev i 1533. Flot udsigt over Guldborgsund.
- 12** Frejlev Skov, 150 fredede oldtidsminder, mange jættestuer og stenalderhøje.
- 13** Skallekorset. Læs skiltet om de skalkagtige bønder, som forsøgte at snyde kongen.
- 14** Fuglsang Herregård fra 1869, Tidligere ejer Bodil de Neergaard grundlagde slottes musik-og kunsttraditioner, Fuglsang Herregaard Hotel og Fuglsang smukke park. (gratis adgang). Fuglsang Kunstmuseum og cafeteria, Skejten, et fredet engområde med unik natur, direkte mod Guldborgsund. www.fuglsangkunstmuseum.dk
- 15** Gammelholm, Voldsted indrettet som begravelseskrypt for slægten de Neergaard.
- 16** Nykøbing Falster by med cykelsmede, mange spise-, indkøb-, kultur- og overnatningsmuligheder.

Yderligere Informationen www.visitlolland-falster.dk



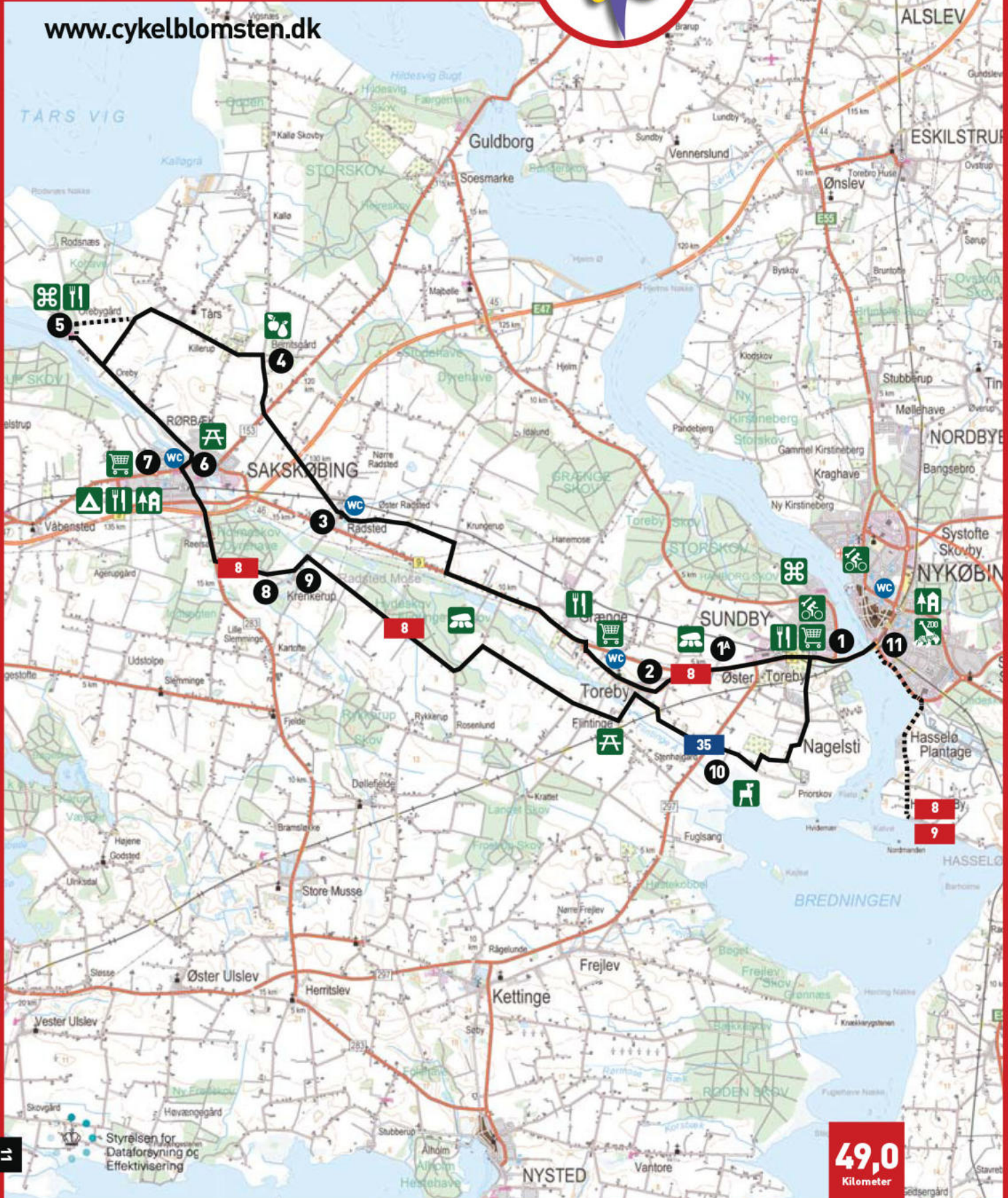
Cykelblomsten Guldborgsund

Sakskøbing

www.cykelblomsten.dk



SAKSKØBING





Sakskøbing



Sakskøbing Vandtårn



Roepigerne Sakskøbing



Sakskøbing Lystbådehavn



Krenkerup




Sakskøbing



Saxby




Overnatning



Mad og drikke



Krenkerup



Lolle Frugt



Sakskøbing 49 km – Rød rute

To herregårde og et slot: Berritzgaard, Krenkerup og Oreby Slot, Krenkerup Bryggeri, Sakskøbing Fjord med tre havne, Sakskøbing by

Trafik: Asfalteret cykelstier mindre Landeveje med beskeden trafik, hovedvej med cykelsti - max. 2% hældning.

Rutebeskrivelse: Start i Nykøbing F. ved broen til Lolland og fortsæt ad Østersørute **(8)** mod Toreby

Seværdigheder:

- 1** Guldborgsund Centret med Cykleshop, Supermarked, spisesteder og specialforretninger
- 1a** Smuk restaureret jættestue
- 2** Toreby kirke ca. år 1250 (åben vejkirke), Supermarked.
- 3** Radsted kirke ca. år 1200
- 4** Berritzgaard Herregård (privat bolig), Gårdbutik med Lollers frugt www.lollefrugt.dk
- 5** Oreby kro fra 1847 www.orebykro.dk, kornmagasiner, Oreby Mølle (privat), Oreby Slot (privat),
- 6** Sakskøbing, købstad fra 1270. Saxkjøbing Hotel www.hotel-saxkjøbing.dk Sakskøbing Kirke, skulpturerne Roepigerne og Paraplypigen, Det smilende vandtårn "Saxine", Sakskøbing Camping, Sportscenter, Vandrerhjem www.saxcamping.dk
- 7** Saxenhøj økologisk besøgsgård og gårdbutik.
- 8** Krenkerup Haveskov med mange gamle bøgetræer
- 9** Krenkerup Slot, Bryggeri og traktørsted www.krenkerup.dk
- 10** Udsigtspunkt ved Flintinge å, findes for enden af markvej fra Bymarken. Infotavle og rasteplads.
- 11** Nykøbing Falster by med cykelsmede, mange spise-, indkøb-, kultur- sportshaller og overnatningsmuligheder

Yderligere information www.visitlolland-falster.dk



Cykelblomsten Guldborgsund

Sundruten

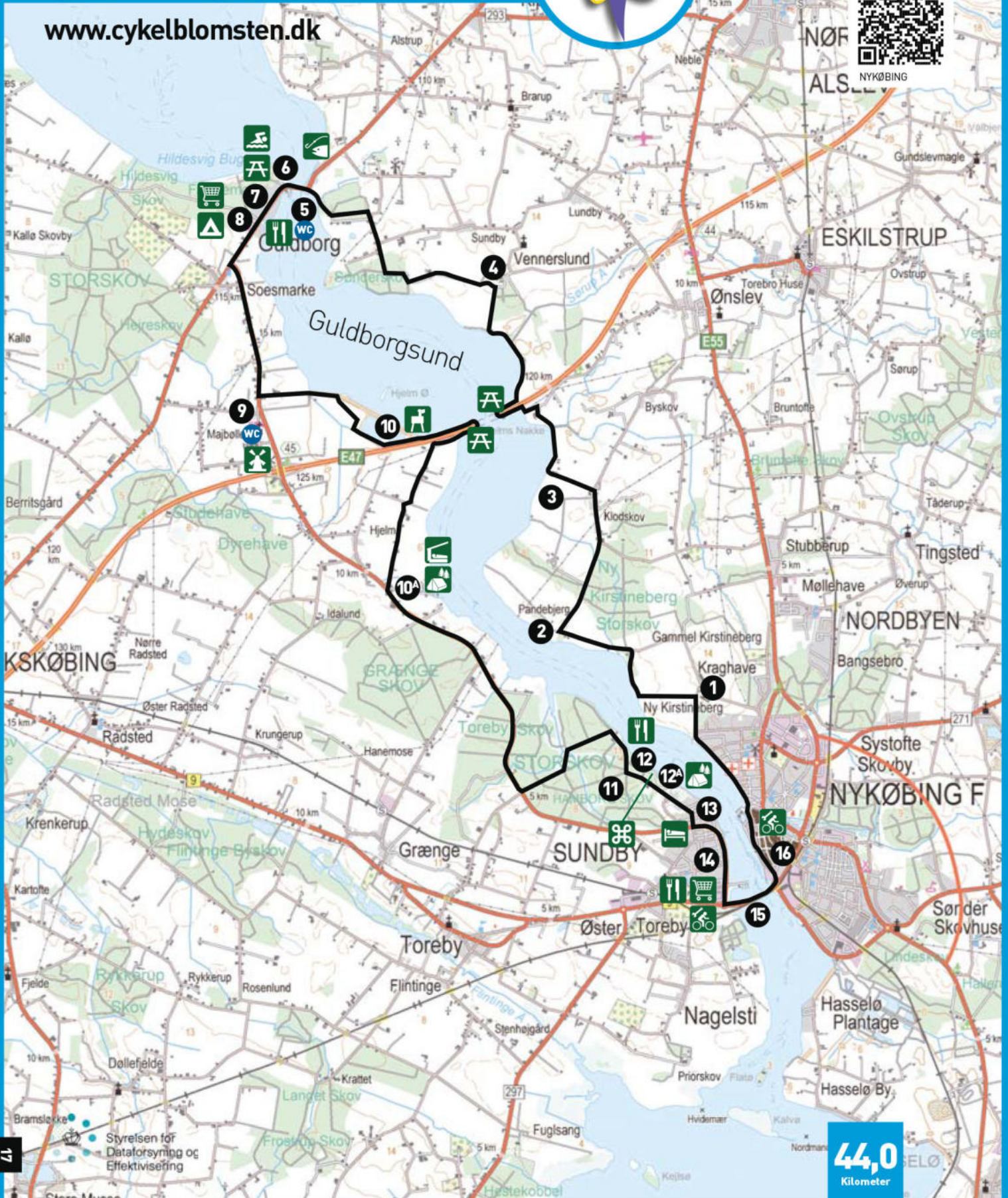
www.cykelblomsten.dk



SUNDRUTEN



NYKØBING






Nykøbing



Guldborg



Sundby Naturplads



Middelaldercentret



Mad og drikke



Overnatning

Sundruten 44 km – blå rute, skiltet med æbler / Sundruten

Naturskønne Guldborgsund, Guldborgbroen, 4 herregårde, små havne, Fuglereservat og Middelaldercentret, Kong Frederik den IX's bro

Trafik: Grusveje, skovveje og asfalterede landeveje med beskeden trafik – max 2% hældning.

Rutebeskrivelse: Start evt. ved Slotsbryggen i Nykøbing Falster og følg Sundrutens skilte (æble) mod nord. På turen rundt om Guldborgsund er en flot udsigt over sundet, vidtstrakte marker, levende hegn og smukke bøgeskove.

Seværdigheder:

- 1 Ny Kirstineberg Gods.
- 2 Pandbjerg Gods (privat). Klodskovgård (privat)
- 3 Ovenpå motorvejstunnellen er en flot udsigt over Guldborgsund. Her er bord/bænke.
- 4 Vennerslund Gods (privat).
- 5 Guldborgbroen Guldborg Falster til Lolland, Guldborg Storskov med skanse fra 2 krige. Nord for Guldborgbroen er et godt sted at fiske, Guldborg Falster Bådebrolaugs klubhus, WC
- 6 Guldborg Lolland Lystbådehavn med spisested, sejlkлуб og kajakklub. Badestrand ved broen på Lolland-siden. Overfor lystbådehavn er naturlegeplads med 3 shelters,
- 7 Postholderens Sted www.postholderenssted.dk
- 8 Guldborg Camping www.guldborg-camping.dk
- 9 Majbølle Kirke og Majbølle Mølle
- 10 Fuglereservatet Majbølle Nor med Fugletårn.
- 10a Hjelm Bådlaug Shelter- og teltplads www.sundruten.dk/teltpladser
- 11 Hamborgskoven, mange bøgetræer og en mountainbikerute
- 12 Middelaldercentret www.middelaldercentret.dk
- 12a Sundby Nord Naturteltplads, Rosenhaven v. sundet www.sundruten.dk/teltpladser
- 13 Hotel Liselund, Sundby www.hotelliseland.dk
- 14 Guldborgsund Centret med Cykelshop, Supermarked, spisesteder og specialforretninger
- 15 Kong Frederik den IX's Bro
- 16 Nykøbing Falster by med cykelsmede, mange spise-, indkøb-, kultur- og overnatningsmuligheder.

Yderligere information www.visitlolland-falster.dk



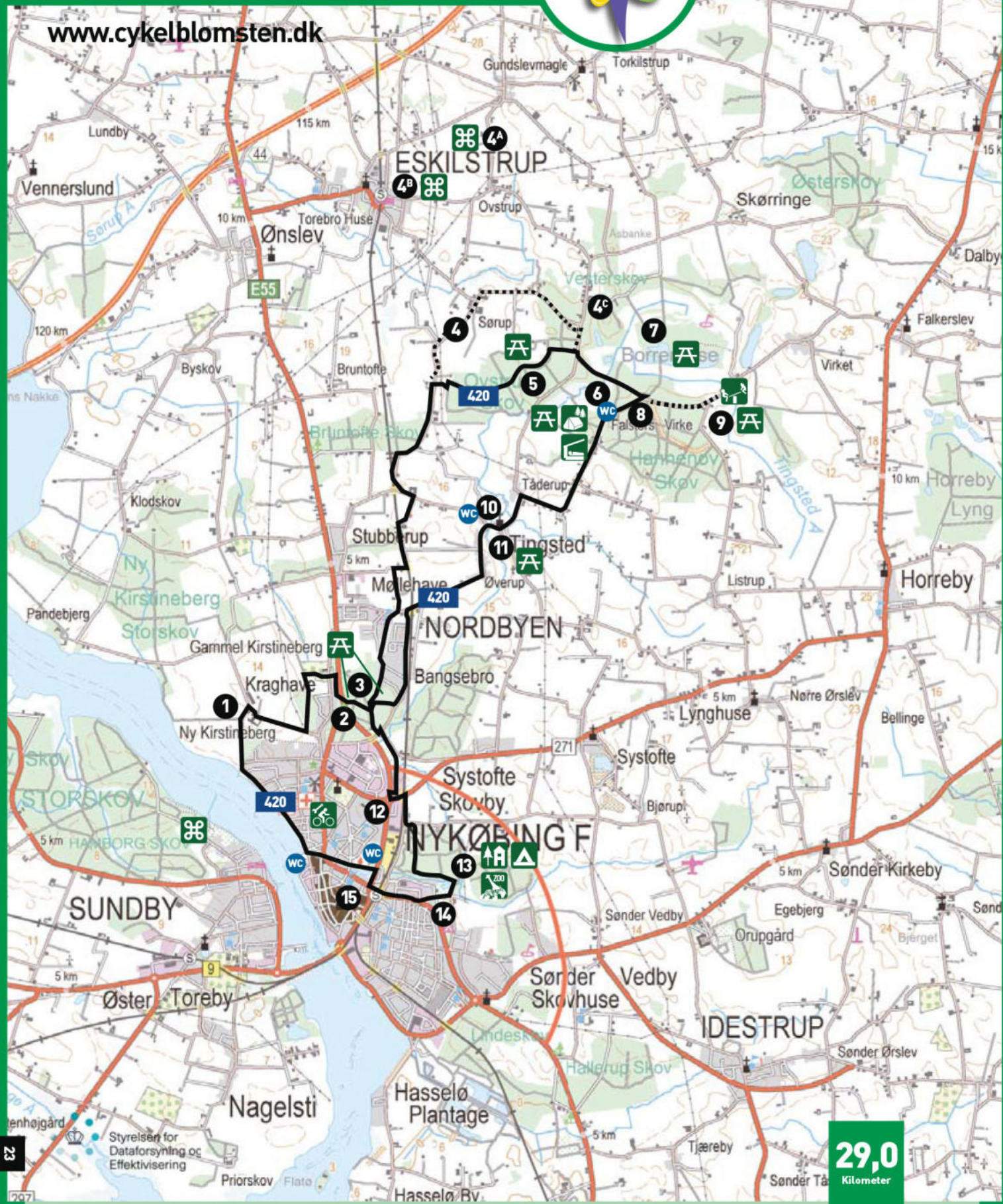
Cykelblomsten Guldborgsund

Skovturen



SKOVTUREN

www.cykelblomsten.dk



29,0
Kilometer



Præsteskov



"Borremposen"



Krokodille Zoo



Ovstrup Skov



Ud i skoven



Overnatning



Ovstrup
Spejdercenter



Præsteskov



ZOO Pangea Park



Nykøbing Falster

Skovturen 29 km – grøn rute, skiltet 420

Falsters smukke skove, Ovstrup Skov, Hannenov Skov, Præsteskoven, Borremosen, Pangea Park (zoo). Afstikker til Virkethus, Traktormuseet, Krokodille Zoo

Trafik: Grusveje, skoveje og asfalterede landeveje med beskeden trafik. Max. 2% hældning. Indkøbsmuligheder kun i Nykøbing F., tag madpakken med!

Rutebeskrivelse: Start ved Slotsbryggen i Nykøbing Falster og følg rute 420 ad Strandboulevarden mod nord.

Seværdigheder:

- 1 Ny Kirstineberg Gods
- 2 Snedkerhøjene bronze/ jernaldergrave.
- 3 Rasteplads i Bangsebroskoven med madpakkehus, toilet.
- 4 Afstikker til (4a) Krokodille Zoo, (4b) Traktormuseet, (4c) Præsteskovens rasteplads
- 5 Ovstrup Skov, Ovstrup Spejdercenter, www.bookenshelter.dk
- 6 Hannenov Skov, Frit telt- og shelter område toilet og bålplads www.udinaturen.dk
- 7 Borremosen, fuglereservat, vandfyldte tørvegrave og rasteplads.
- 8 Virketvoldene - voldanlæg fra jernalderen.
- 9 Virkethus med rasteplads. Madpakkehus. Naturlegeplads og teltplads
- 10 Tingsted Kirke (åben vejkirke) Flotte kalkmalerier fra 1500-tallet.
- 11 Tingsted Landsting fra 1511.
- 12 Hotel Falster, Nykøbing Falster www.hotel-falster.dk
- 13 Pangea Park (Zoo) www.pangea/falster.dk,
- 14 Danhostel Vesterskoven www.vesterskoven.dk, Falster City Camping www.camping.dk
- 15 Nykøbing Falster by med cykelsmed, mange spise-, indkøb-, kultur- og overnatningsmuligheder

Yderligere informationer www.visitlolland-falster.dk



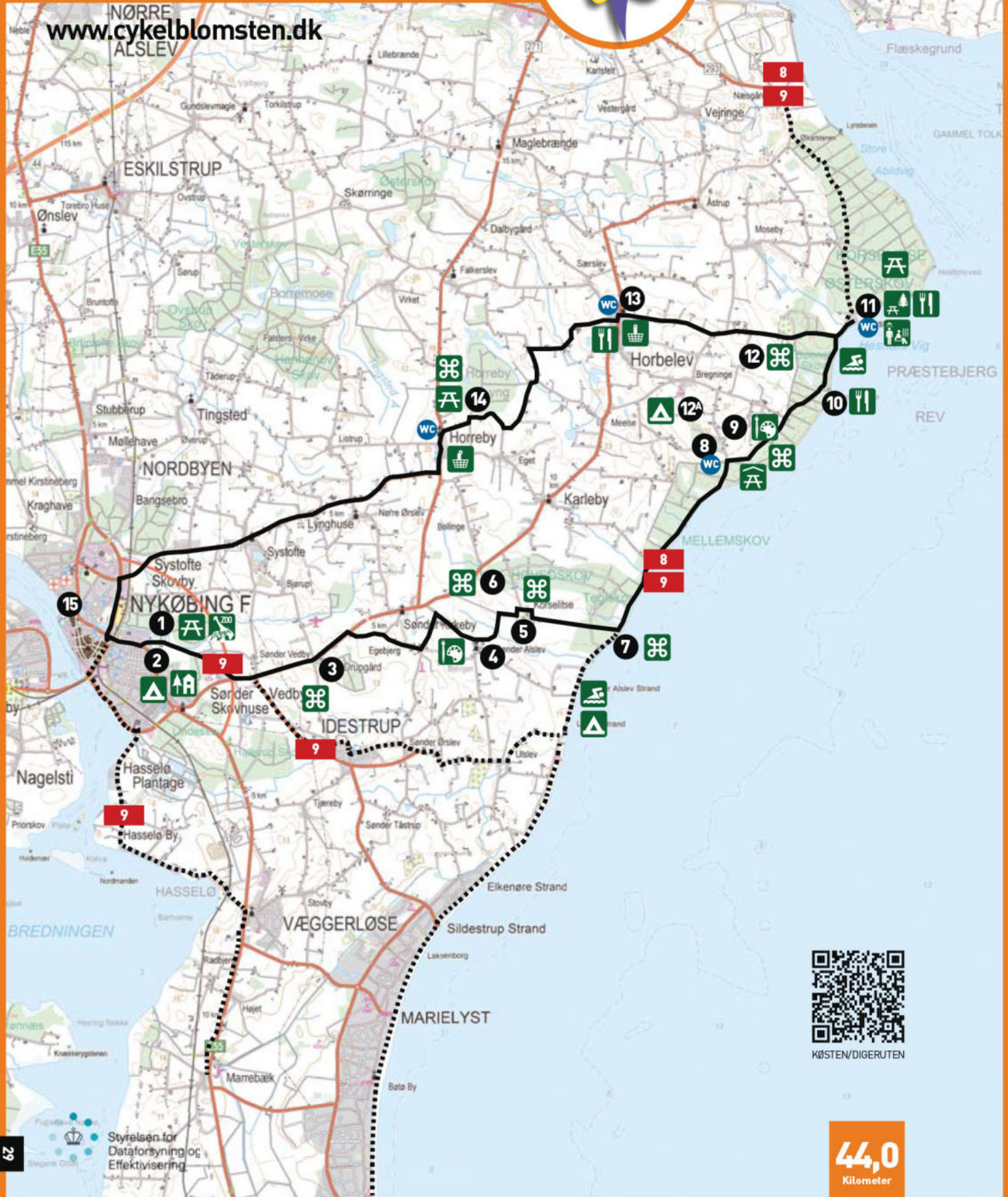
Cykelblomsten Guldborgsund

Østfalster Hesnæs




ØSTFALSTER/
HESNÆS

www.cykelblomsten.dk




KØSTEN/DIGERUTEN



Hesnæs



Halskov Vænge



Corselitze



Corselitze
Infocenter



Horreby Lyng



Overnatning

Østfalster Hesnæs ved Østersøen 44 km – Orange rute

2 Godser: Orupgaard og Corselitze, Fortidsmindeskov (Halskov vænge), Horreby Lyng Højmose, Hesnæs havn ved Østersøen - hvid sand badestrand

Trafik: Asfalterede landeveje med beskeden trafik, kort strækning ad skovveje. En del trafik på Grønsundsvej fra Østersøvej til Busserisvej (uden cykelsti). Max. 3% hældning

Rutebeskrivelse: Følg Berlin-København rute (9) fra Nykøbing Falster togstation, forbi Pangea Park (Zoo) (1) til Sdr. Vedby Skovhuse

Seværdigheder:

- 1 Pangea Park (Zoo) pangea/falster.dk
- 2 Danhostel Vesterskoven www.vesterskoven.dk, Falster City Camping www.camping.dk
- 3 Orupgård Herregård. (Privat).
- 4 Galleri Matthies og Galleri Syd skiftende kunstudstillinger
- 5 Corselitze Gods (privat), Corselitze park (Gratis adgang) med 3 m høj træskulptur af Adam og Eva. Ishus fra 1779. I den dybe kælder lå is fra Østersøen brugt som køle/fryseskab. Infocenter med opholdsrum www.skovenshuscorselitze.dk,
- 6 Valdemars egen ca. 550 år. Danmarks største træ.
- 7 Generalens Lysthus bygget ca. 1780.
- 8 Halskov Vænge Fortidsmindeskoven Her findes i alt 78 fortidsminder. Heraf er 6 stendysser, der er 5.500 år gamle. www.udinaturen.dk
- 9 Galleri Arleth. Smykkekunst og galleri www.arleth.dk
- 10 Traktørstedet Pomle Nakke, sommer spisested, fra høj skrænt er flot udsigt over Østersøen.
- 11 Hesnæs med stråttækte huse. Lystbådehavn, Rasteplads med WC, borde/bænke og Danmarks længste grillbord. Sauna/havbad, Restaurant falsterskyst.com
- 12 Bønnet Slot, en ruin med voldgrav fra 1500-tallet
- 12a Campingplads Bregninge, Horbelev www.mojocamping.dk
- 13 Horbelev Spar Købmand, Pizzeria
- 14 Horreby Lyng fredet naturområde med rigt planteliv og dyreliv www.horrebylyng.dk
- 15 Nykøbing Falster by med cykelsmede, mange spise-, indkøb-, kultur- og overnatningsmuligheder.

Yderligere information
www.visitlolland-falster.dk

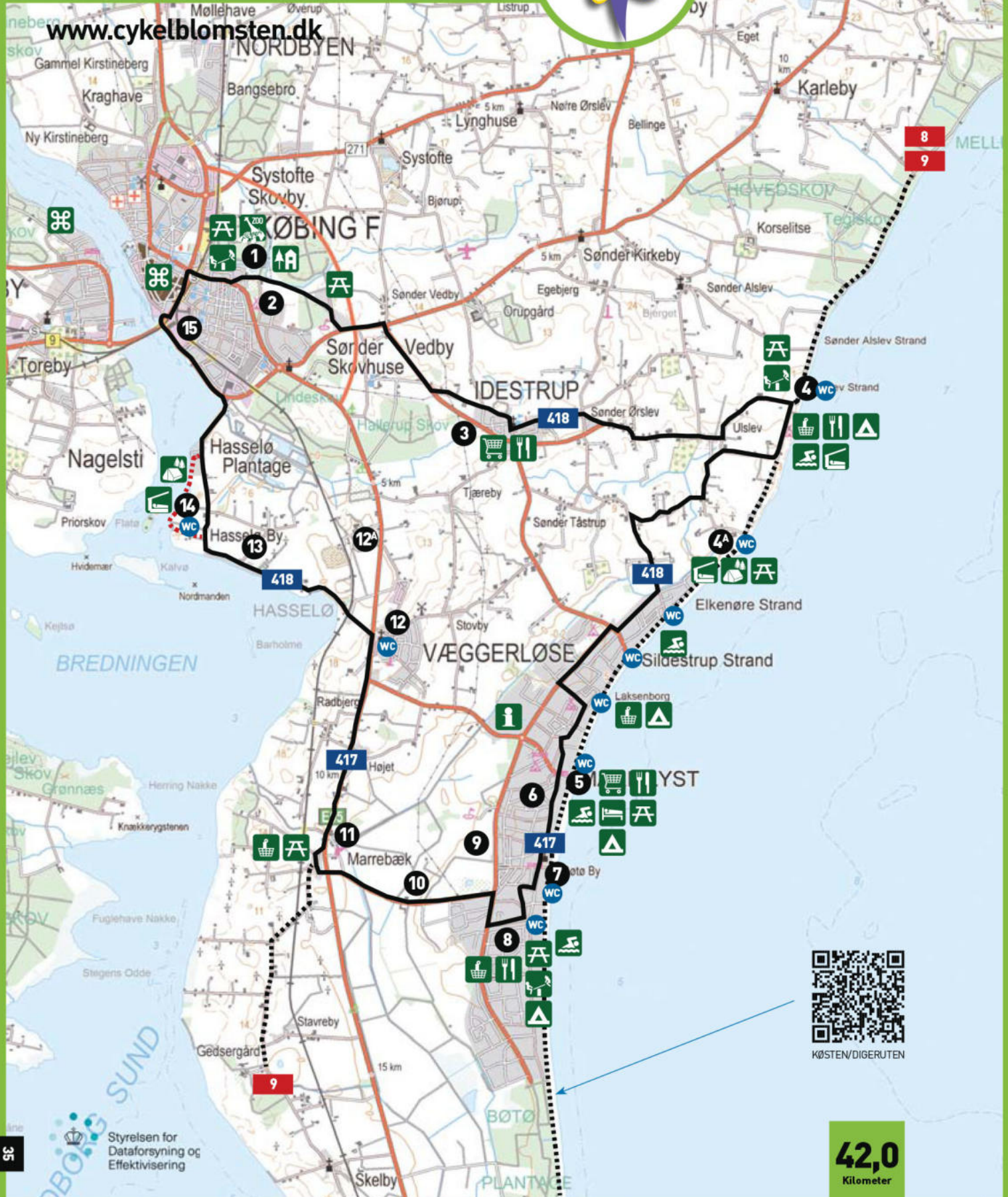


Cykelblomsten Guldborgsund

Marielyst



www.cykelblomsten.dk



KØSTEN/DIGERUTEN



Overnatning




Havlykke Telt og Shelterplads



ZOO Pangea Park



Golf & Fun Park



Gokart



Cykelsmed og cykeludlejning

Marielyst 42 km - Kyst til Kyst, skiltet rute **417 + 418**

Marielyst ferieby, 25 km sandstrand langs Østersøen, Pangea (Zoo), 2 Golfklubber og Golf & Fun Park

Trafik: Asfalterede cykelstier, landeveje med beskednen trafik, max. 2 % hældning undtaget Væggerløse bakke.

Rutebeskrivelse: Start Nykøbing F. banegård mod (1) Zoo. Følg cykelstien rute **418** langs Golfbanen. Fra Marielyst torv følges rute **417** til Væggerløse bakke, herefter rute **418**.

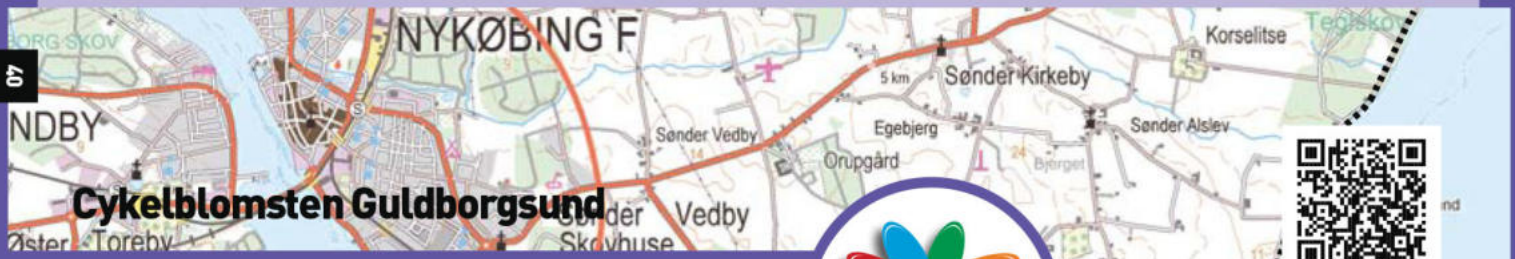
Seværdigheder:

- 1** Pangea Park (Zoo), Danhostel Vesterskoven, Falster City Camping
- 2** Golfklubben Storstrømmen
- 3** Idestrup med Kirke, Supermarked og Pitstop cafe
- 4** Ulslev Strand. God badestrand, naturlegeplads. Campingplads Ulslev Strand med restaurant
- 4a** Havlykke Strand Telt og Shelterplads
- 5** Marielyst by: god badestrand langs Østersøen, Cykelshop, mange supermarkeder, butikker, aktiviteter og overnatningssteder, Hotel Nørrevang. Marielyst Ny Camping, Laxenborg Camping
- 6** Højskolen Marielyst, kursus og koncertcenter
- 7** Strandkirken (sommekirke).
- 8** Lupinparken med Naturlegeplads, rasteplass, madpakkehus, toilet, (8) Lupintorvet med Restaurant, Supermarked
- 9** Afstikker til Marielyst Golfklub og Golf og Fun Park
- 10** Marielyst GoKart og Paintball Center
- 11** Museum Bøtø Nor Gl. Pumpestation med bord, bænke og madpakkehus
- 12** Væggerløse by: Væggerløse kirke, Stouby Mølle fra 1790 og Stouby glaspusteri, Solfangerpark med rasteplass, Supermarked.
- 12a** Nykøbing Falster Travbane
- 13** Hasselø by med mange vindmøller
- 14** Hasselø natursti med shelter, primitivt toilet, flot udsigt over Guldborgsund
- 15** Nykøbing Falster. Hyggelig indkøbs by med cykelsmede, mange spise-, shopping-, kultur- og overnatningsmuligheder.

Yderligere information se www.visitlolland-falster.dk

Guldborgsund ved Hasselø/Flatø





Cykelblomsten Guldborgsund

Gedser stilken



GEDSER

www.cykelblomsten.dk



KØSTEN/DIGERUTEN



Gedser Fyr



Gammelgade i Gedesby



Gedser



Gedesby Mølle



Gedser Remise/Det gule palæ



Gedser Odde



Købmandsgaarden



Overnatning



Mad og drikke



Gedser Odde



Gedser Remise



Geomuseum

Gedser Stilken (stenen) 34 km – Lilla rute

Gedser Odde – sydligste spids af Danmark og Skandinavien. Færgе til Rostock (Tyskland)

Trafik: Asfalterede landeveje med mindre trafik. Digestien langs Østersøen er med grus. Gennem Bøtøskoven er grusveje og skovveje. Max 2% hældning.

Øst-rute: Gedser til Bøtø 17 km/ Marielyst 20 km: Start fra Gedser Færgеhavn (3) Følg skiltene til højre **N** til Gedser Fyr. Herfra kan afstikker til Sydstenen anbefales. **N** følges ad Poststien til Gedesby (6) og gennem Bøtøskoven til Lupintorvet (13). Herfra følges rute **417** mod Marrebæk eller rute **417** mod Marielyst.

Vest-rute: Gedser til Marrebæk 13 km/ Nykøbing F. 25 km: Start fra Gedser Færgеhavn (3) Følg Berlin-København rute (**9**) til Gedesby (6). Cykelstien går under Gedser Landevej forbi Fiskebæk Skov (8) til Marrebæk.

Dige-rute: Gedser til Marielyst ad dige stien KØSTEN. Start fra Gedser Færgеhavn (3) Følg skiltene til højre **N** - til Gedser Fyr, her drejes ad Poststien til diget, som følges langs Østersøen til Bøtø by og videre til Marielyst.

Seværdigheder:

- 1** Gedser Odde: Skandinaviens sydligste punkt med Sydstenen, Fuglestation og Fyr
- 2** Gedser Naturskole, 4 shelter, bord/bænke, madpakkehus www.bookenshelter.dk
- 3** Gedser Færgеhavn, Det Sorte Geomuseum, Jernbanemuseet Remisen med Det Gule Palæ fra Olsenbanden filmen, Kirke, Redningsstation og Fiskerihavn, supermarked.
- 4** Toldcafeen, Vandtårn, Sansehaven, Lystbådehavn og Købmandsgaarden
- 5** Naturområde Kroghage (rød stikvej), Sti til Gedesby (stiplet stikvej)
- 6** Gedesby- kirke, stormflodsstenen, Gedesby mølle, Gammelgade med mange idylliske huse.
- 7** Skelby - landsby med kirke og strand.
- 8** Fiskebæk Skov med stendysser/høje.
- 9** Bruserup Strand- fiskerleje og sandstrand, WC, Naturteltplads Bruserup Strand www.bookenshelter.dk
- 10** Marrebæk supermarked, rasteplass
- 11** Museum Bøtø Nor Gl. Pumpestation www.pumpemuseum.dk
- 12** GoKart og Paintball Center www.gokart.dk
- 12a** Golf og Fun park www.golffunpark.dk
- 13** Lupin Parken: Naturlegeplads, madpakkehus, Lupintorvet Supermarked og restaurant
- 14** Østersøstrand Camping www.ostersostrand.dk
- 15** Bøtøskoven - et naturområde med vilde heste, køer, sjældne dyr og planter.
- 16** Dige-cykel og vandrerute KØSTEN

Yderligere information www.lolland-falster.dk



FALSTER RUNDT: RAD & BIKE ROUTE



INFO: TAFELN / BOARDS / TAVLER:

- 1 NØRRE VEDBY
- 2 NØRRE ALSLEV
- 3 STUBBEKØBING HAVN
- 4 HESNÆS STRAND
- 5 ULSLEV CAMPING
- 6 MARIELYST TORV
- 7 BØTØSKOVEN
- 8 BIRKEMOSEVEJ
- 9 GEDSER TORV
- 10 VÆGGERLØSE BAKKE
- 11 NYKØBING FALSTER, Markedsgade
- 12 SLOTSBRYGGEN
- 13 GULDBORG

- FALSTER RUNDT
- National Cykel Route - Nationale Fahrradroute - National cycle route
- Regional Cykel Route - Regionale Fahrradroute - Regional cycle route
- Regional Cykelrute - Regionale Fahrradroute - Regional cycle route

www.naturlandet.dk
www.falster-rundt.dk



Skovturen



Hesnæs



Nykøbing




Marielyst



Sakskøbing



Sundruten



Nysted



Gedser



Gedser Færge/Fähre/Ferry - Nykøbing F. (**rute 9**) 26 km
 Stubbekøbing Færge/Fähre/Ferry - Nykøbing F. (**rute 9**) 37,5 km
 Rødby Færge/Fähre/Ferry - Nysted (**rute N**) 41 km
www.scandlines.dk
www.bogoe-stubbekoebing.dk